

# KRKONOŠSKO – JESENICKÁ SUBPROVINCIE



# OBSAH

1. VELKÁ DEŠTNÁ
2. KRALICKÝ  
SNĚŽNÍK
3. SMRK
4. PRADĚD
5. ŠPINDLERŮV  
MLÝN
6. HERRACHOV
7. PEC POD  
SNĚŽKOU
8. BROUMOV

JIZERSKÉ HORY

KRKONOŠE

ORLICKÉ  
HORY

HRUBÝ

JESENÍK

NÍZKÝ

# JESENICKO

- Hrubý Jeseník
- Kralický Sněžník
- Nízký Jeseník
- Rychlebské hory

# HRUBÝ JESENÍK

- kerné pohoří (=tektonicky vyzdvižené kry omezené zlomy jsou zlomovými svahy odděleny od okolního nižšího terénu)
- Nejvyšší bod: Praděd (1.491,3 m n.m.) (5)
- Dělí se na Pradědskou, Keprnickou a Medvědskou hornatinu
- Rozděluje Baltské a Černé úmoří
- Pozůstatky ledových dob – polygony (mrazem zvětrané půdy)



# NÍZKÝ JESENÍK

# KRÁLICKÝ SNĚŽNÍK

- mírně zvlněná náhorní rovina
- nejvyšší hora Slunečná (798 m.n.m)
- Člení se: Oderské vrchy, Vítkovské vrchy...

- 1424 m
- Masív Kr. Sněžníku tvoří přirozenou státní hranici s Polskem
- Pramen Moravy
- Památný slon




# ORLICKÉ HORY

- Adršpašsko - teplické skály
- Broumovská vrchovina (Broum. Stěny)
- Orlické hory
- Podorlická pahorkatina
- Kladská kotlina



# ADRŠPAŠSKO-TEPLICKÉ SKÁLY



# ORLICKÉ HORY

- Nedílná součást horské hradby, lemující a vytvářející přirozené hranice české kotliny
- Nejvyšší hora: Velká Deštná (1115 m.n.m)

# KRKONOŠE

- Šluknovská pahorkatina
- Lužické Hory
- Ještědsko – kozákovský hřbet (Ještěd – 1012 m.n.m)
- Frýdlantská pahorkatina
- Žitavská pánev
- Jizerské hory
- Krkonošské podhůří
- Sněžka

# JIZERSKÉ HORY

- Nejvyšší bod: Smrk (1124 m.n.m.)
- Četná rašeliniště
- Jizerská padesátka (závod na 50km volnou technikou)  
Hanč, Vrbata



# SNĚŽKA

- ▣ Nejvyšší hora ČR
- ▣ Výška: 1602 m.n.m
- ▣ Na vrcholu umístěna nejvýše položená pošta v Čechách, poštovní razítko lze získat i dnes.



# Horská střediska


- Pec pod Sněžkou
- Špindlerův Mlýn
- Harrachov
- Rokytnice nad Jizerou



# Ledovcová údolí

- Velký kotel

- Obří důl



# ENDEMITI

- Jeřábník



- Všivec sudetský






Kozákov



Javoříčské jeskyně



rašeliniště



Ještěd